

ΕΚΠΑΙΔΕΥΤΙΚΟ ΕΓΧΕΙΡΙΔΙΟ για το ArcGIS Online

ΑΣΚΗΣΗ 1^η

Αναζητήσεις GALLERY

2021



Marathon Data Systems



Περιεχόμενα

1.1	Αναζήτηση βάσει τίτλου χάρτη	3
1.2	Αναζήτηση βάσει ετικέτας (tags)	6
1.3	Αναζήτηση Πίνακα Ελέγχου	8

ΑΣΚΗΣΗ 1η - Αναζητήσεις GALLERY

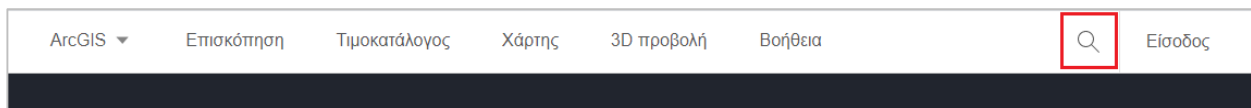
Στην άσκηση αυτή θα δείτε πως μπορείτε να αναζητήσετε περιεχόμενο που είναι ήδη αναρτημένο στο **ArcGIS Online**.

Στα παρακάτω βήματα θα δείτε μεθόδους αναζήτησης με βάση τον τίτλο ενός χάρτη, ή ετικέτας (tags). Να σημειωθεί ότι υπάρχουν και περαιτέρω τρόποι αναζητήσεων που μπορείτε να εφαρμόσετε.

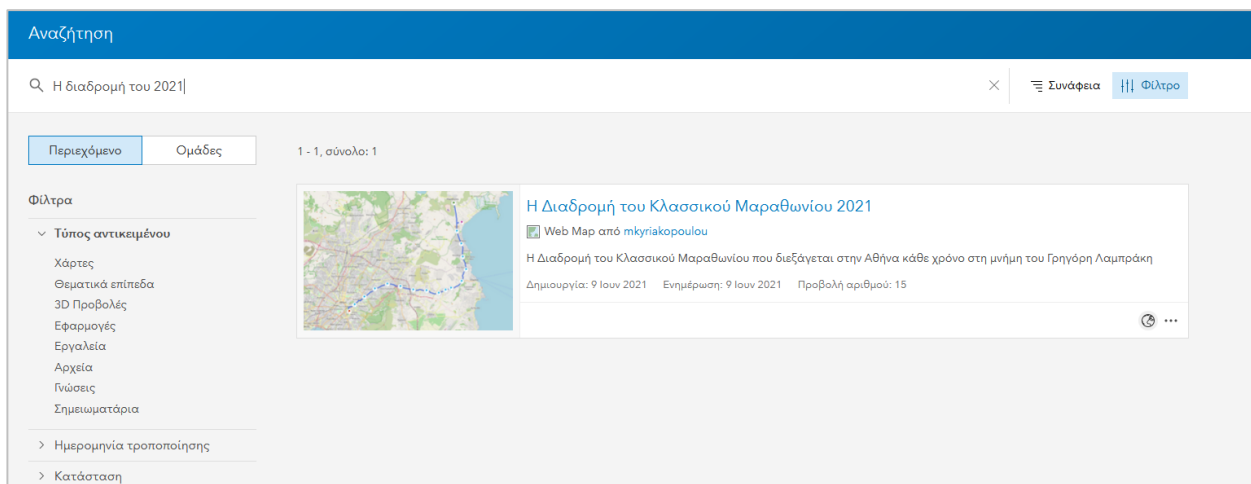
1.1 Αναζήτηση βάσει τίτλου χάρτη

Σε αυτό το βήμα θα δείτε πως μπορείτε να αναζητήσετε έναν χάρτη με βάση τον τίτλο του. Το παράδειγμά μας αφορά τον **χάρτη της διαδρομής του Κλασικού Μαραθωνίου Αθηνών** ενώ παραθέτει και όλα τα σημεία ανεφοδιασμού των αθλητών.

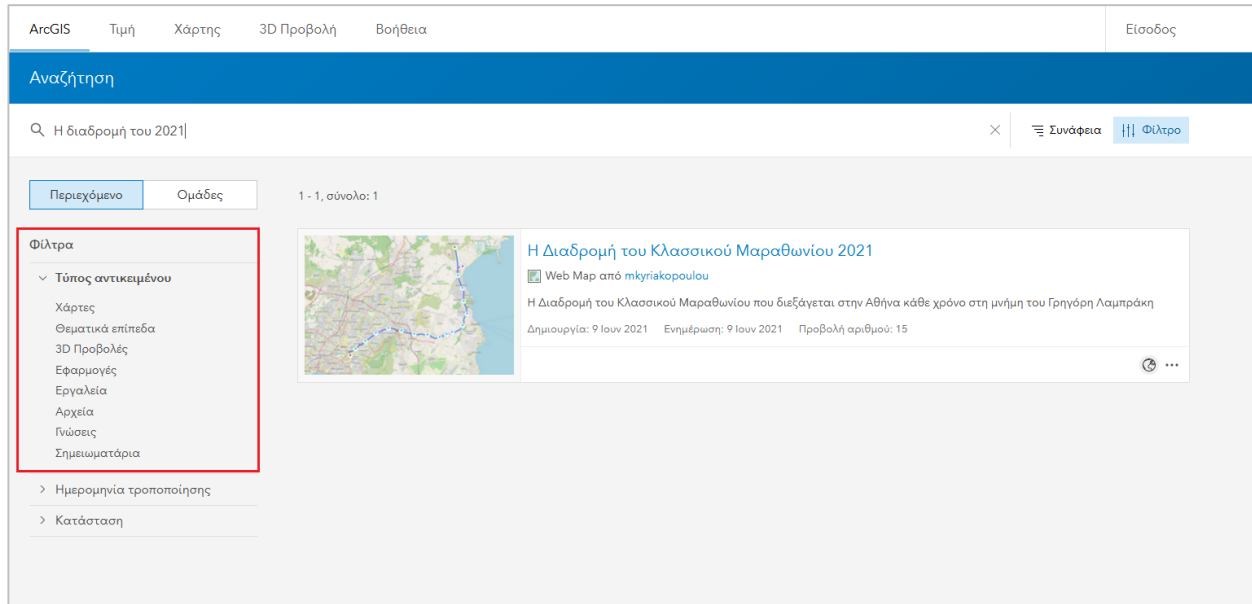
- Για να κάνετε την αναζήτηση θα πρέπει να πληκτρολογήσετε στη φόρμα αναζήτησης, που βρίσκεται πάνω δεξιά, το κείμενο: **Διαδρομή του Κλασικού Μαραθωνίου Αθηνών 2021**



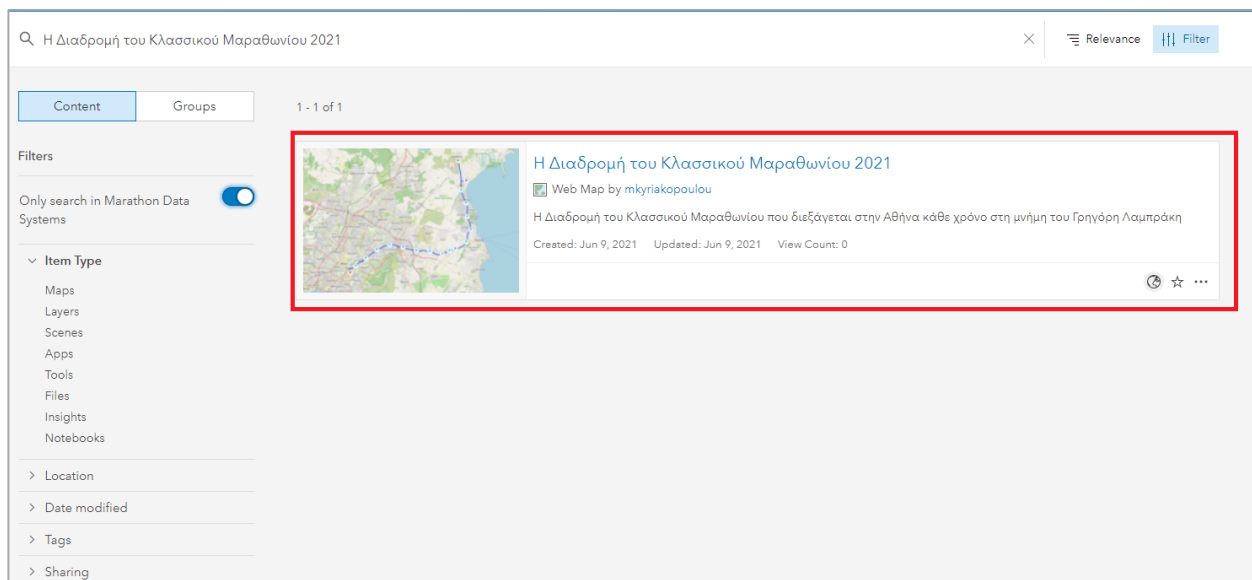
- Πληκτρολογήστε το κείμενο: **Διαδρομή του Κλασικού Μαραθωνίου Αθηνών 2021** και πατήστε enter.



- Σε περίπτωση που θέλετε να περιορίσετε την αναζήτηση σας σε χάρτες, θεματικά επίπεδα, εφαρμογές, εργαλεία, κ.α. μπορείτε να επιλέξετε το επιθυμητό αποτέλεσμα αναζήτησης από το αριστερό μέρος του παραθύρου στη κατηγορία «Item Type» ή «Φίλτρα».



- Το αποτέλεσμα της αναζήτησης είναι ο χάρτης που δημιουργήθηκε για την περίπτωση του Μαραθωνίου Αθηνών. Για να τον ανοίξετε, κάνετε κλικ στον τίτλο.



- Για να επιστρέψετε στο βασικό μενού αναζητήσεων, αρκεί να πατήσετε το κουμπί της επιστροφής (μετάβαση στη προηγούμενη σελίδα). Έτσι μπορείτε να πραγματοποιήσετε μια νέα αναζήτηση.

1.2 Αναζήτηση βάσει ετικέτας (tags)

Σε αυτό το βήμα θα δείτε πως μπορείτε να αναζητήσετε μια εφαρμογή με βάση μια ετικέτα (tag).

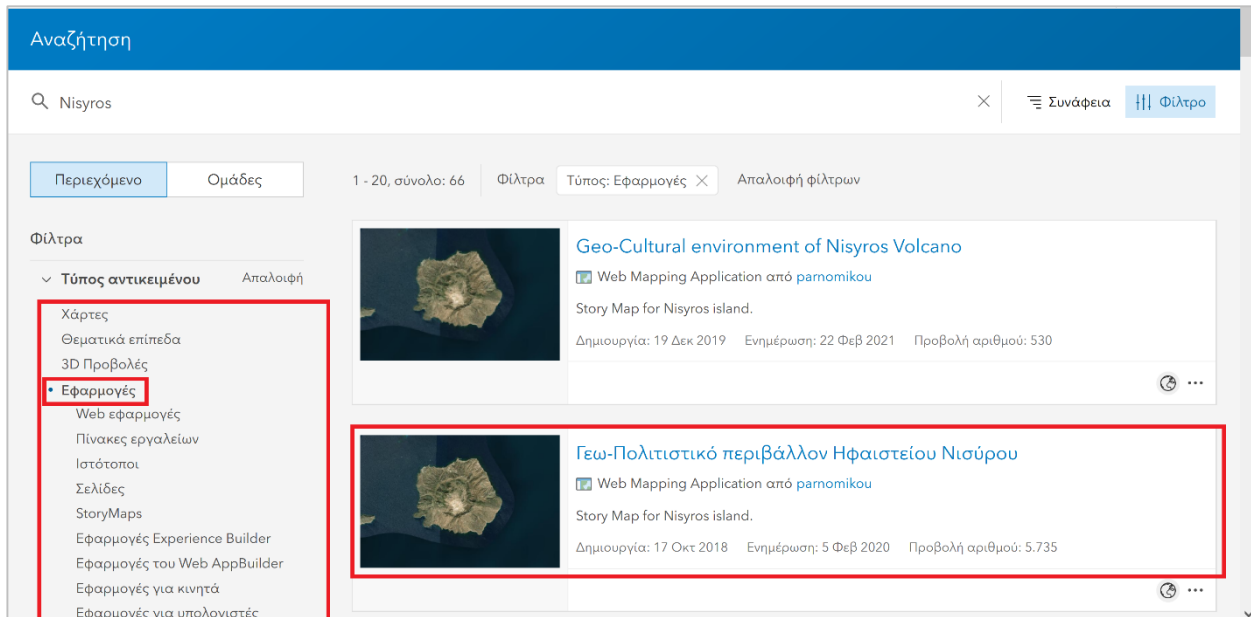
- Για να κάνετε την αναζήτηση θα πρέπει να πληκτρολογήσετε στη φόρμα αναζήτησης, που βρίσκεται πάνω δεξιά, το κείμενο: **Nisyros**

The screenshot shows the ArcGIS Online search interface. At the top, there are navigation tabs: ArcGIS, Τιμή, Χάρτης, 3D Προβολή, Βοήθεια, and Είσοδος. Below this is a blue header with the word 'Αναζήτηση' (Search). A search bar contains the text 'Nisyros' and is highlighted with a red box. To the right of the search bar are icons for 'Συνάφεια' (Relevance) and 'Φίλτρο' (Filter). Below the search bar, there are two tabs: 'Περιεχόμενο' (Content) and 'Ομάδες' (Groups). The search results are displayed in a list format, showing two items:

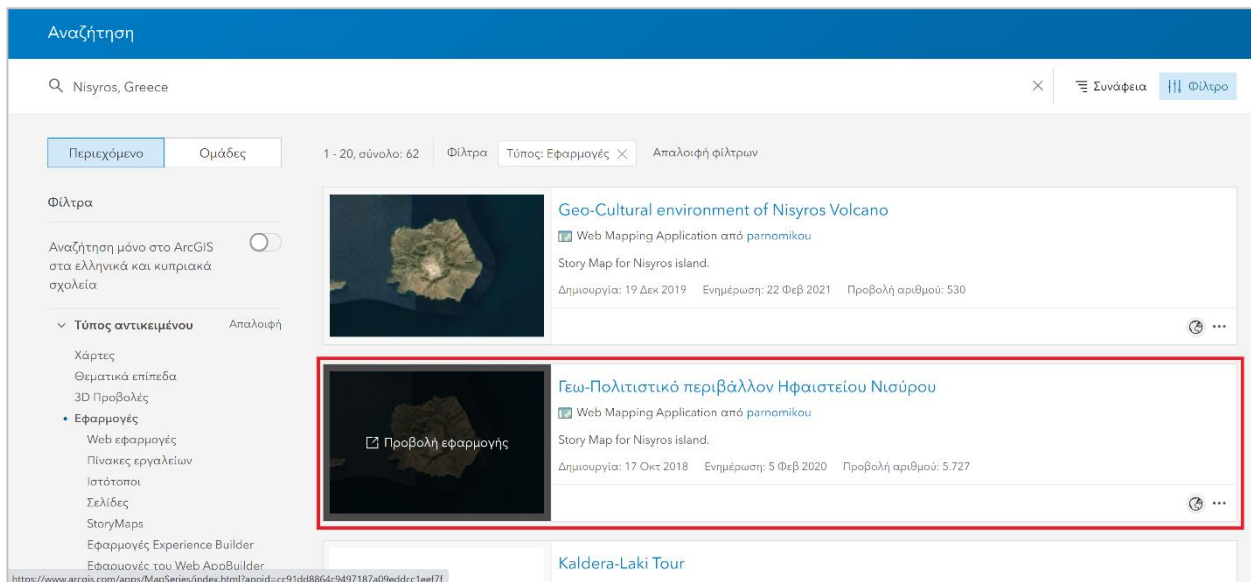
- Nisyros hillshade**: A Tile Layer από varvara.antoniou. Hillshade of Nisyros island derived from 5m dem. Δημιουργία: 18 Απρ 2019, Ενημέρωση: 18 Απρ 2019, Προβολή αριθμού: 889.
- Geo-Cultural environment of Nisyros Volcano**: A Web Mapping Application από parnomikou. Story Map for Nisyros island. Δημιουργία: 19 Δεκ 2019, Ενημέρωση: 22 Φεβ 2021, Προβολή αριθμού: 530.

On the left side, there is a 'Φίλτρα' (Filters) section with a dropdown menu for 'Τύπος αντικειμένου' (Item type) and a list of filter options: Χάρτες, Θεματικά επίπεδα, 3D Προβολές, Εφαρμογές, Εργαλεία, Αρχεία, Γνώσεις, Σημειωματάρια, Ημερομηνία τροποποίησης, and Κατάσταση.

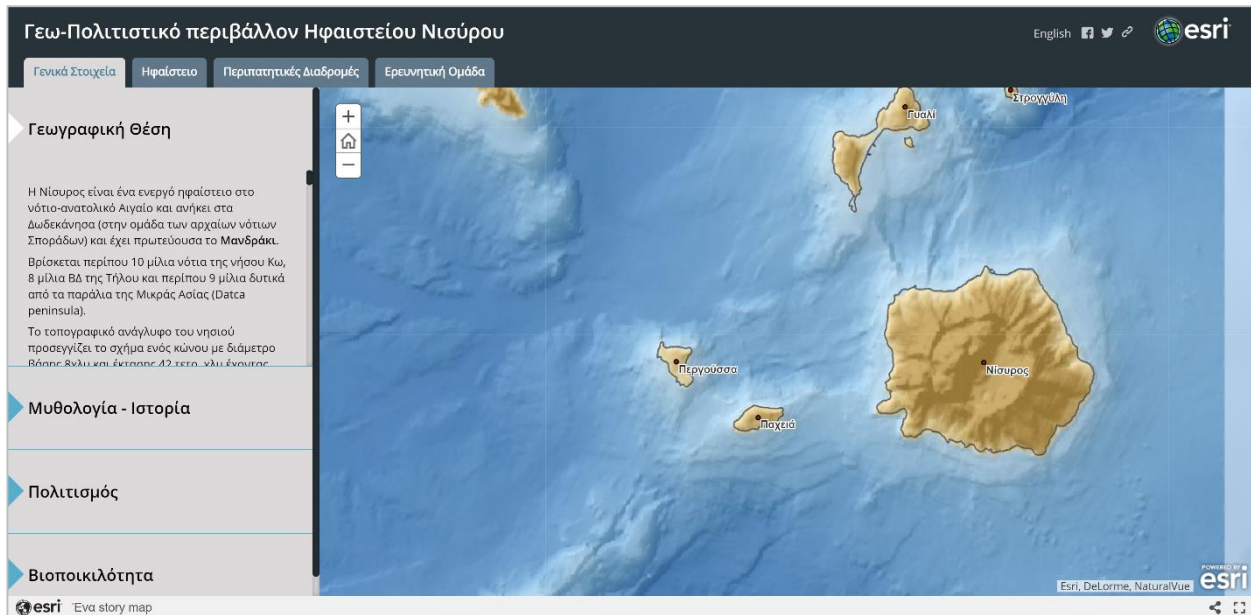
- Από το αριστερό μέρος της εφαρμογής περιορίστε τα αποτελέσματα της αναζήτησης σας σε «**Εφαρμογές**» (apps).



- Ανοίξτε την εφαρμογή «Γεω-Πολιτιστικό περιβάλλον Ηφαιστείου Νισύρου». Για να την ανοίξετε, πατήστε πάνω στο εικονίδιο της εφαρμογής το **Προβολή Εφαρμογής**.



- Η εφαρμογή ανοίγει σε ένα νέο παράθυρο.

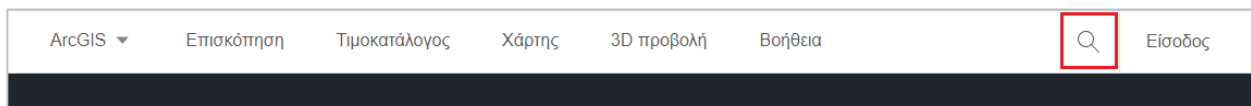


- Κλείστε το παράθυρο για να επιστρέψετε στο βασικό μενού αναζητήσεων του **ArcGIS Online**.

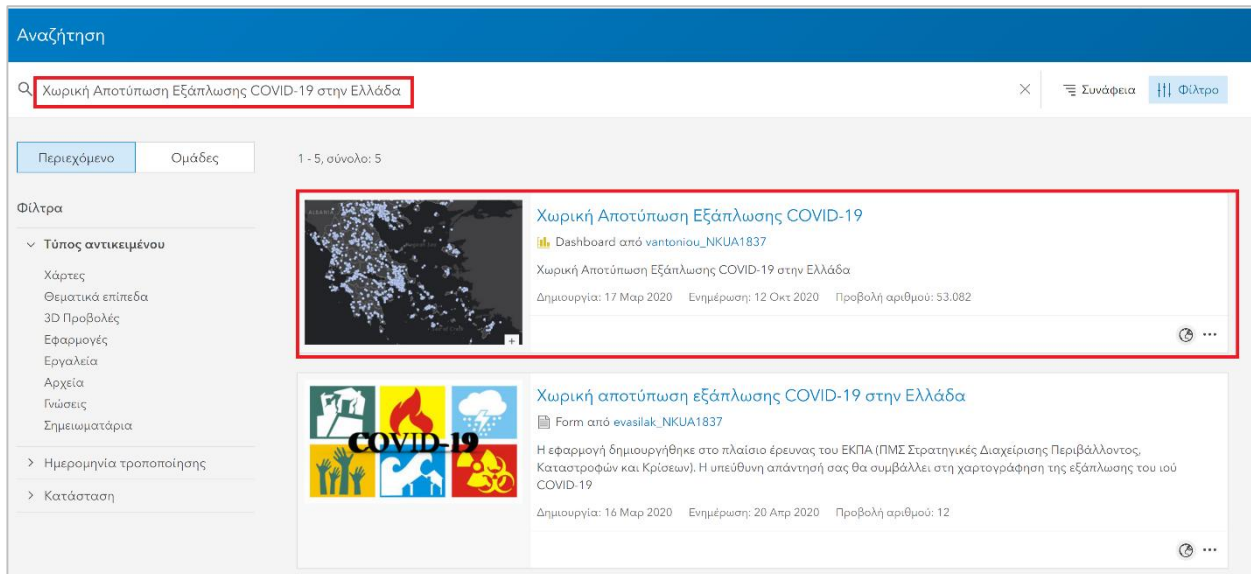
1.3 Αναζήτηση Πίνακα Ελέγχου

Σε αυτό το βήμα θα δείτε πως μπορείτε να αναζητήσετε ένα **Πίνακα Ελέγχου (dashboard)**.

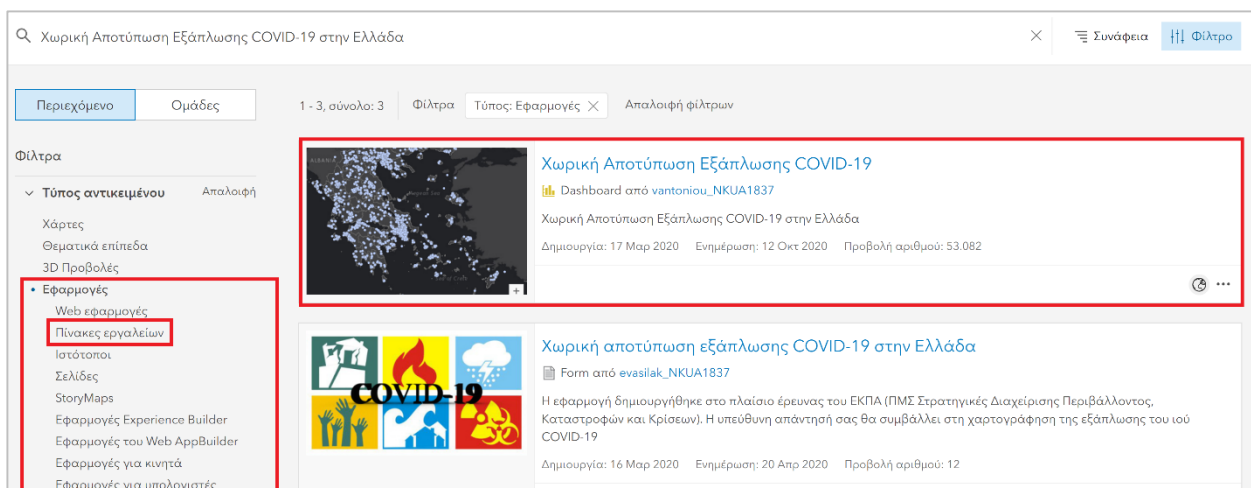
- Για να κάνετε την αναζήτηση θα πρέπει να πληκτρολογήσετε στη φόρμα αναζήτησης, που βρίσκεται πάνω δεξιά, το κείμενο: **Χωρική Αποτύπωση Εξάπλωσης COVID-19 στην Ελλάδα**



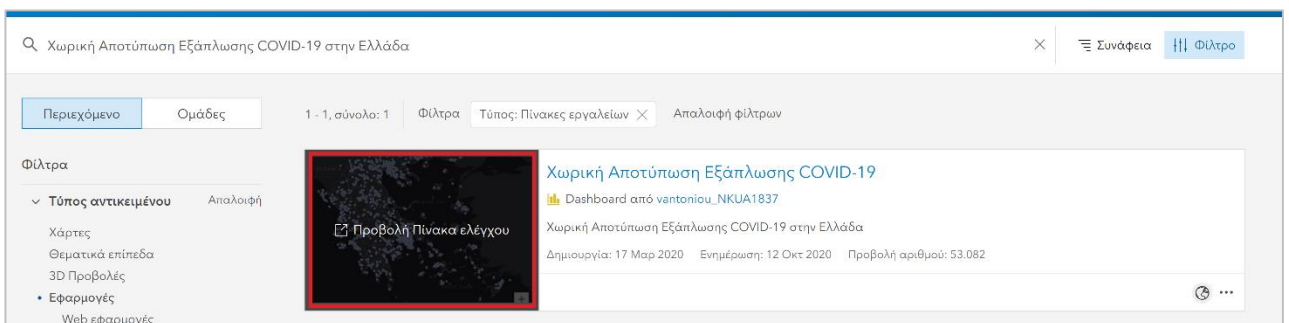
- Πληκτρολογήστε το κείμενο: Διαδρομή του Κλασικού Μαραθωνίου Αθηνών 2021 και πατήστε enter.



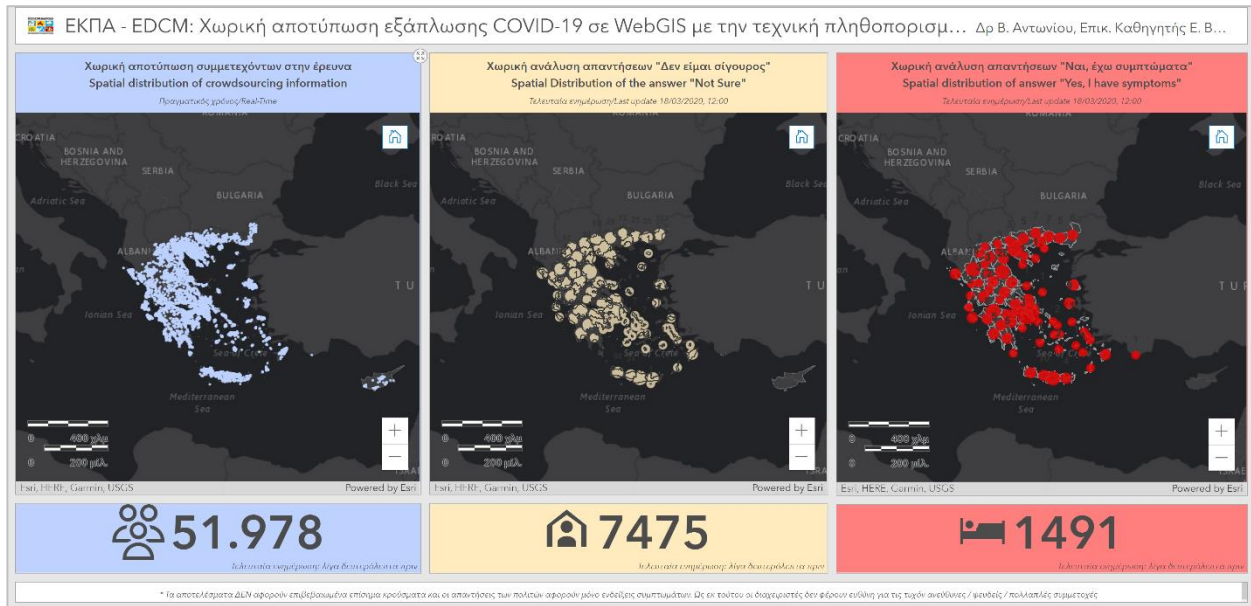
- Από το αριστερό μέρος της εφαρμογής περιορίστε τα αποτελέσματα της αναζήτησής σας σε **Πίνακες Εργαλείων (Dashboards)**



- Ανοίξτε την εφαρμογή Χωρική Αποτύπωση Εξάπλωσης COVID-19. Για να την ανοίξετε, πατήστε πάνω στο εικονίδιο της εφαρμογής το **Προβολή Εφαρμογής**.



- Η εφαρμογή ανοίγει σε ένα νέο παράθυρο.



- Κλείστε το παράθυρο για να επιστρέψετε στο βασικό μενού αναζητήσεων του ArcGIS Online.